Муниципальное автономное дошкольное образовательное учреждение Абатского района детский сад «Сибирячок»
627540, Российская Федерация, Тюменская область, Абатский район, с. Абатское, улица Ленина, дом 35

УТВЕРЖДАЮ:
Директор муниципального автономного дошкольного образовательного учреждения Абатского района детский сад «Сибирячок»

Е.В. Глущенко

11.03. 2016 г.

ПАСПОРТ ДОСТУПНОСТИ ОБЪЕКТА СОЦИАЛЬНОЙ ИНФРАСТРУКТУРЫ (ОСИ)

с. Абатское, 2016 г.

Приложение А.2

УТВЕРЖДАЮ

Директор МА ДОУ
Абатского района
детский сад «Сибирячок»
_____ Глущенко Е.В.
«11» марта 2016 год

ПАСПОРТ ДОСТУПНОСТИ
объекта социальной инфраструктуры (ОСИ)

1. Общие сведения об объекте

1.1. Вид (наименование) объекта **Муниципальное автономное дошкольное образовательное учреждение Абатского района детский сад «Сибирячок», корпус №1**
1.2. Полный почтовый адрес объекта **627540 Тюменская область, Абатский район, с. Абатское, ул. Ленина, 35**
1.3. Сведения о размещении объекта:
-отдельно стоящее здание **2 (два)** этажа, **1039** кв. м,
-часть здания _____-_____ этажей (или на ____-_____ этаже), ____-_____ кв. м,
-наличие прилегающего земельного участка (**да,** нет), **5126** кв. м
1.4. Год постройки здания **1969**, последнего капитального ремонта **2012 г.**
1.5. Дата предстоящих плановых ремонтных работ: текущего **- 2016**, **2017, 2018, 2019**
капитального **не планируется**

Сведения об организации, расположенной на объекте

1.6. Название организации (учреждения) (полное юридическое наименование - согласно Уставу, краткое наименование) **Муниципальное автономное дошкольное образовательное учреждение Абатского района детский сад «Сибирячок» (МА ДОУ АР д/с «Сибирячок»)**
1.7. Юридический адрес организации (учреждения), телефон, e-mail **627540 Тюменская область, Абатский район, с. Абатское, ул.Ленина, 35, тел. (8345) 41-1-73, e-mail dssib@ro.ru.**

1.8. Основание для пользования объектом (оперативное управление, аренда, собственность) **оперативное управление**
1.9. Форма собственности (государственная, негосударственная) **государственная**
1.10. Территориальная принадлежность (федеральная, региональная, муниципальная) **муниципальная**
1.11. Вышестоящая организация (наименование) **Отдел образования администрации Абатского муниципального района**
1.12. Адрес вышестоящей организации, другие координаты (полный почтовый адрес, телефон, e-mail) **627540 Тюменская область, Абатский район, с. Абатское, ул.Ленина, 10, тел. (3435) 41-61-8, e-mail: abatsk@ro.ru**

2. Характеристика деятельности организации на объекте (*по обслуживанию населения)*

2.1. Сфера деятельности (*здравоохранение, образование, социальная защита, физическая культура и спорт, культура, связь и информация, транспорт, жилой фонд, потребительский рынок и сфера услуг, места приложения труда (специализированные предприятия и организации, специальные рабочие места для инвалидов)*) **образование**

2.2. Виды услуг **образовательная деятельность с учетом особенностей психофизического развития и возможностей детей дошкольного возраста с 1,6 до 7 лет, обеспечение их содержания, воспитания, присмотра, оздоровления, образования**

2.3. Форма оказания услуг: (на объекте, с длительным пребыванием, проживанием, на дому, дистанционно) **с пребыванием с 7.30 час. до 18.00 час., выходные: суббота, воскресенье, праздничные дни.**

2.4. Категории обслуживаемого населения по возрасту: (дети, взрослые трудоспособного возраста, пожилые; все возрастные категории) **дети дошкольного возраста с 1,6 до 7 лет**

2.5. Категории обслуживаемых инвалидов: *инвалиды на коляске, инвалиды с патологией опорно-двигательного аппарата, по зрению, по слуху, с умственной отсталостью*, **да.**

2.6. Плановая мощность: посещаемость (количество обслуживаемых в день), вместимость, пропускная способность **200 детей**

2.7. Участие в исполнении индивидуальной программы реабилитации инвалида, ребенка-инвалида (да, нет) **да**

3. Состояние доступности объекта

3.1. Путь следования к объекту пассажирским транспортом (описать маршрут движения с использованием пассажирского транспорта) **автобус, остановка «Абатская школа №1»,**

наличие адаптированного пассажирского транспорта к объекту **нет**

3.2. Путь к объекту от ближайшей остановки пассажирского транспорта:

3.2.1. Расстояние до объекта от остановки транспорта **700 метров**

3.2.2. Время движения (пешком) **10-15 минут**

3.2.3. Наличие выделенного от проезжей части пешеходного пути (да, нет) **да.**

3.2.4. Перекрестки: нерегулируемые; регулируемые, со звуковой сигнализацией, таймером; **не регулируемый**

3.2.5. Информация на пути следования к объекту: акустическая, тактильная, визуальная; **нет.**

3.2.6. Перепады высоты на пути (съезды с тротуара): есть, **нет**

Их обустройство для инвалидов на коляске: да, **нет**

3.3. Организация доступности объекта для инвалидов - форма обслуживания

N строки	Категория инвалидов (вид нарушения)	Вариант организации доступности объекта (формы обслуживания) *
1	Все категории инвалидов и маломобильных групп населения	«ДУ»
2	в том числе инвалиды:	
3	передвигающиеся на креслах-колясках	«ДУ»
4	с нарушениями опорно-двигательного аппарата	«ДУ»
5	с нарушениями зрения	«ДУ»
6	с нарушениями слуха	«ДУ»
7	с умственными нарушениями	«ДУ»

*- указывается один из вариантов ответа: "А" (доступность всех зон и помещений - универсальная); "Б" (специально выделенные для инвалидов участки и помещения); "ДУ" (дополнительная помощь сотрудника, услуги на дому, дистанционно); "ВНД" (не организована доступность)

3.4 Состояние доступности основных структурно-функциональных зон

№№ п\п	Основные структурно-функциональные зоны	Состояние доступности, в том числе для основных категорий инвалидов**
1	Территория, прилегающая к зданию (участок)	**ДП-И (С, Г, У)** Вход на территорию закрывает калитка (ширина проёма 1,22 м.), имеющая в наличии доводчик и оборудована кнопкой домофона, находящейся на высоте 1,46 м. Пути движения по территории вдоль эксплуатируемых газонов и озеленённых площадок ограждены бордюрами, имеющими высоту 0,025 м. Покрытие путей движения асфальтовое, ровное, шероховатое, без зазоров, не создающее вибрацию при движении, не скользкое, при снежном покрытии пути движения покрываются песком. На пути движения отсутствуют лестницы, рядом и на территории не имеется автопарковок.
2	Вход (входы) в здание	**ДЧ-И** 1.Имеется входная площадка перед центральными входами с водоотводом (подъём площадки 0,07 м, размер 1,4 м * 2 м), перед входом, доступным для колясочников нет дополнительной площадки с водоотводом, над данной площадкой имеется навес. 2. Имеются входные пластиковые прозрачные двери (дверной проём 0,9 м), оборудованные доводчиками, подъём порога у центральных входов 0,025 м, у входа предназначенного для колясочников подъём порога 0,11 м. Двери с доводчиком шириной 0,9 м, имеющие символы, указывающие на доступность
3	Путь (пути) движения внутри здания (в т.ч. пути эвакуации)	**ДЧ-И** 1.На первом этаже имеется коридор, ширина которого 1 м, ограниченного с двух сторон дверями с доводчиками, ширина которых составляет 0,9 м, но при этом на пути следования отсутствуют: зона ожидания, вестибюль, галерея, балкон. 2.Имеются лестницы на второй этаж, под маршами лестниц высота составляет 1,5 м, через каждые 3,5 м длины марша, в том числе при изменении направления движения имеется горизонтальная площадка размером 1,2 м*2,35 м. Лестницы имеют ширину 2,4 м, глубина 0,24 м и высота 0,14 м ступеней. Ступени покрыты ровной шероховатой, не скользкой плиткой, отсутствуют пандусы, по продольным краям маршей лестниц на высоте 0,15 м, предусмотрены перила для предотвращения соскальзывания ног и тростей. Лестницы ограждены поручнями на высоте 0,45 м и 0,9 м, общая высота перил составляет 1,5 м. Поручни перил непрерывные по всей высоте лестниц, завершающие горизонтальные части поручней длиннее марша лестниц на 0,3 м и имеют не травмоопасные закругления.
4	Зона целевого назначения здания (целевого посещения объекта)	**ДП-В** 1.Кабинет логопеда имеет размеры 2,5 м*3 м, достаточные для индивидуальной работы, дверной проём 0,9 м, высота порога 0,025 м

		2.Все занятия проводятся в групповых помещениях, которые имеют размеры достаточные для нахождения в них инвалида и сопровождающего 3.Зал имеет размеры достаточные для выделения специальных мест для всех категорий инвалидов, дверные проёмы 1м.
5	Санитарно-гигиенические помещения	**ДЧ-И** 1.В общедоступном туалете нет возможности присутствия разницы полов сопровождающего и инвалида. В групповых туалетных комнатах имеется возможность для нахождения сопровождающего и инвалида. Имеются отдельные кабинки со 2 младшей группы по подготовительную включительно (размеры 1м*0,7 м). Ширина дверного проёма 0,9 м. Во всех туалетных комнатах отсутствуют откидные опорные поручни, штанги, поворотные или откидные сидения. Унитаз в общем туалете находится на расстоянии 0,4 м от поля, в групповых туалетных комнатах -0,34 м, унитазы не имеют опоры для спины. Дверные ручки находятся на расстоянии 0,97 м от пола, краны для взрослых 0,95, для детей – 0,65 м. выключатели расположены на высоте от 1,12 до 1,7 от уровня пола. Дверные ручки имеют удобную форму, позволяющую инвалиду управлять ими одной рукой и не требующую применения слишком больших усилий или значительных поворотов в запястье. Не все ручки расположены на расстоянии 0,6 м от стены.
6	Система информации и связи (на всех зонах)	**ДЧ-И** 1.Отсутствуют символы доступности: в местах общего пользования (туалетные комнаты), зона безопасности, проходы, где не все проходы являются доступными 2.Указатели направления, указывающие путь к ближайшему доступному элементу: недоступные входы в здание, выходы и лестницы, не являющиеся путями эвакуации для инвалидов. Информация должна располагаться на высоте не менее 1,5 м и не более 4,5 м от пола 2.Отсутствие двусторонней связи с туалетом, зоной безопасности, где инвалид может оказаться один. Система должна быть снабжена звуковым аварийными устройством 3. Отсутствуют знаки с тактильной информацией
7	Пути движения к объекту (от остановки транспорта)	ДП-В От остановки «Абатская школа №1» пешеходный переход через дорогу ограниченный с двух сторон барьерами на дороге, ширина пешеходного пути 3 м далее движение по пешеходной дорожке, не имеющей наклона с твёрдым покрытием, шероховатым и без зазоров, не создающим вибрацию при движении, сохраняющим крепкое сцепление подошвы обуви, опор вспомогательных средств хождения, колёс кресла – коляски при сырости и снеге

****** Указывается: **ДП-В** - доступно полностью всем; **ДП-И** (К, О, С, Г, У) – доступно полностью избирательно (указать категории инвалидов); **ДЧ-В** - доступно частично всем; **ДЧ-И** (К, О, С, Г, У) – доступно частично избирательно (указать категории инвалидов); **ДУ** - доступно условно, **ВНД** – временно недоступно

3.5. ИТОГОВОЕ ЗАКЛЮЧЕНИЕ о состоянии доступности объекта социальной инфраструктуры:

Территория, прилегающая к зданию доступна для всех категорий инвалидов, кроме колясочников (необходимо помощь при открывании калитки, т.к. калитка оснащена домофоном), вход в здание возможен для всех, в том числе инвалидам – колясочникам, т.к. ширина проёма достаточна для этого (необходимо установить переносные пандусы). В полной доступности пути движения по зданию, включая пути эвакуации, для всех, кроме инвалидов-колясочников, так как отсутствие пандусов, делает это невозможным. Зоны целевого назначения, в данном случае это групповые помещения, музыкальные и физкультурные залы находятся в полной доступности для инвалидов с нарушениями опорно-двигательного аппарата, с нарушениями слуха, зрения и умственными нарушениями. Санитарно-гигиенические помещения, система информации и связи доступны для всех категорий инвалидов, кроме тех, которые передвигаются на креслах-каталках и инвалидов по слуху. Таким образом, 100% доступности всех зон и помещений для всех категорий инвалидов нет.

4. Управленческое решение

4.1. Рекомендации по адаптации основных структурных элементов объекта

№ № п \п	**Основные структурно-функциональные зоны объекта**	**Рекомендации по адаптации объекта (вид работы)***
1	Территория, прилегающая к зданию (участок)	Альтернативная форма обслуживания Текущий ремонт
2	Вход (входы) в здание	Текущий ремонт
3	Путь (пути) движения внутри здания (в т.ч. пути эвакуации)	Альтернативная форма обслуживания Текущий ремонт
4	Зона целевого назначения здания (целевого посещения объекта)	Не нуждаются
5	Санитарно-гигиенические помещения	Альтернативная форма обслуживания Текущий ремонт
6	Система информации на объекте (на всех зонах)	Альтернативная форма обслуживания Текущий ремонт
7	Пути движения к объекту (от остановки транспорта)	Не нуждается
8	**Все зоны и участки**	Текущий ремонт

*- указывается один из вариантов (видов работ): не нуждается; ремонт (текущий, капитальный); индивидуальное решение с ТСР; технические решения невозможны – организация альтернативной формы обслуживания

4.2. Период проведения работ **2016 — 01.01. 2020 гг** в рамках исполнения **плана адаптации объекта**

4.3. Ожидаемый результат (по состоянию доступности) после выполнения работ по адаптации — **Доступно полностью всем**

4.4. Для принятия решения **требуется согласование с отделом образования администрации Абатского муниципального района**

Имеется заключение уполномоченной организации о состоянии доступности объекта, прилагается

нет

наименование документа и выдавшей его организации, дата

4.5. Информация размещена (обновлена) на Карте доступности субъекта РФ — **elochka.abatskobr.ru**

5. Особые отметки

Паспорт сформирован на основании:

1. Анкеты (информации об объекте) от «**10**» **марта** 201**6** г.,
2. Акта обследования объекта: от «**09**» **марта** 20**16** г.,
3. Решение Комиссии «**09**» **марта** 20**16** г.

Приложение А.3

УТВЕРЖДАЮ

Директор МА ДОУ
Абатского района
детский сад «Сибирячок»
_____ Глущенко Е.В.
«10» марта 2016 год

АНКЕТА
(информация об объекте социальной инфраструктуры)
К ПАСПОРТУ ДОСТУПНОСТИ ОСИ

1. Общие сведения об объекте

1.1. Вид (наименование) объекта **Муниципальное автномное дошкольное образовательное учреждение Абатского района детский сад «Сибирячок», корпус №1**
1.2. Адрес объекта **627540 Тюменская область, Абатский район, с. Абатское, ул.Ленина, 35**
1.3. Сведения о размещении объекта:
-отдельно стоящее здание **2 (два)** этажа, **1039** кв. м,
-часть здания _____-_____ этажей (или на ____-_____ этаже), ____-_____ кв. м,
-наличие прилегающего земельного участка (**да,** нет), **5126** кв. м
1.4. Год постройки здания **1969**, последнего капитального ремонта **2012 г.**
1.5. Дата предстоящих плановых ремонтных работ: текущего **- 2016**, **2017, 2018, 2019** капитального **не планируется**

сведения об организации, расположенной на объекте

1.6. Название организации (учреждения) (полное юридическое наименование - согласно Уставу, краткое наименование) **Муниципальное автономное дошкольное образовательное учреждение Абатского района детский сад «Сибирячок» (МА ДОУ АР д/с «Сибирячок»)**
1.7. Юридический адрес организации (учреждения), телефон, e-mail **627540 Тюменская область, Абатский район, с. Абатское, ул.Ленина, 35, тел. (8345) 41-1-73, e-mail dssib@ro.ru.**

1.8. Основание для пользования объектом (оперативное управление, аренда, собственность) **оперативное управление**
1.9. Форма собственности (государственная, негосударственная) **государственная**
1.10. Территориальная принадлежность (федеральная, региональная, муниципальная) **муниципальная**
1.11. Вышестоящая организация (наименование) **Отдел образования администрации Абатского муниципального района**
1.12. Адрес вышестоящей организации, другие координаты (полный почтовый адрес, телефон, e-mail) **627540 Тюменская область, Абатский район, с. Абатское, ул.Ленина, 10, тел. (3435) 41-61-8, e-mail: abatsk@ro.ru**

2. Характеристика деятельности организации на объекте

2.1. Сфера деятельности (*здравоохранение, образование, социальная защита, физическая культура и спорт, культура, связь и информация, транспорт, жилой фонд, потребительский рынок и сфера услуг, места приложения труда (специализированные предприятия и организации, специальные рабочие места для инвалидов)*) **образование**

2.2. Виды услуг **образовательная деятельность с учетом особенностей психофизического развития и возможностей детей дошкольного возраста с 1,6 до 7 лет, обеспечение их содержания, воспитания, присмотра, оздоровления, образования**
2.3. Форма оказания услуг: (на объекте, с длительным пребыванием, проживанием, на дому, дистанционно) **с пребыванием с 7.30 час. до 18.00 час., выходные: суббота, воскресенье, праздничные дни.**
2.4. Категории обслуживаемого населения по возрасту: (дети, взрослые трудоспособного возраста, пожилые; все возрастные категории) **дети дошкольного возраста с 1,6 до 7 лет**
2.5. Категории обслуживаемых инвалидов: *инвалиды на коляске, инвалиды с патологией опорно-двигательного аппарата, по зрению, по слуху, с умственной отсталостью*, **да.**
2.6. Плановая мощность: посещаемость (количество обслуживаемых в день), вместимость, пропускная способность **200 детей**
2.7. Участие в исполнении индивидуальной программы реабилитации инвалида, ребенка-инвалида (да, нет) **да**

3. Состояние доступности объекта для инвалидов и других маломобильных групп населения (МГН)

3.1. Путь следования к объекту пассажирским транспортом (описать маршрут движения с использованием пассажирского транспорта) **автобус, остановка «Абатская школа №1»,**
наличие адаптированного пассажирского транспорта к объекту **нет**
3.2. Путь к объекту от ближайшей остановки пассажирского транспорта:
3.2.1. Расстояние до объекта от остановки транспорта **700 метров**
3.2.2. Время движения (пешком) **5 минут**
3.2.3. Наличие выделенного от проезжей части пешеходного пути (да, нет) **да.**
3.2.4. Перекрестки: нерегулируемые; регулируемые, со звуковой сигнализацией, таймером; **нерегулируемый**
3.2.5. Информация на пути следования к объекту: акустическая, тактильная, визуальная; **нет.**
3.2.6. Перепады высоты на пути (съезды с тротуара): есть, **нет**
Их обустройство для инвалидов на коляске: да, **нет**

3.3 Вариант организации доступности ОСИ (формы обслуживания)* с учетом СП 35-101-2001

N строки	Категория инвалидов (вид нарушения)	Вариант организации доступности объекта (формы обслуживания) *
1	Все категории инвалидов и маломобильных групп населения	«ДУ»
2	в том числе инвалиды:	
3	передвигающиеся на креслах-колясках	«ДУ»
4	с нарушениями опорно-двигательного аппарата	«ДУ»
5	с нарушениями зрения	«ДУ»
6	с нарушениями слуха	«ДУ»
7	с умственными нарушениями	«ДУ»

*- указывается один из вариантов ответа: "А" (доступность всех зон и помещений – универсальная); "Б" (специально выделенные для инвалидов участки и помещения); "ДУ" (дополнительная помощь сотрудника, услуги на дому, дистанционно); "ВНД" (не организована доступность)

4. Управленческое решение (предложения по адаптации основных структурных элементов объекта)

№ № п \п	**Основные структурно-функциональные зоны объекта**	**Рекомендации по адаптации объекта (вид работы)***
1	Территория, прилегающая к зданию (участок)	Альтернативная форма обслуживания Текущий ремонт
2	Вход (входы) в здание	Текущий ремонт
3	Путь (пути) движения внутри здания (в т.ч. пути эвакуации)	Альтернативная форма обслуживания Текущий ремонт
4	Зона целевого назначения здания (целевого посещения объекта)	Не нуждаются
5	Санитарно-гигиенические помещения	Альтернативная форма обслуживания Текущий ремонт
6	Система информации на объекте (на всех зонах)	Альтернативная форма обслуживания Текущий ремонт
7	Пути движения к объекту (от остановки транспорта)	Не нуждается
8	**Все зоны и участки**	Текущий ремонт

*- указывается один из вариантов (видов работ): не нуждается; ремонт (текущий, капитальный); индивидуальное решение с ТСР; технические решения невозможны – организация альтернативной формы обслуживания

Размещение информации на Карте доступности согласовано:

_____

(подпись, Ф.И.О., должность; координаты для связи уполномоченного представителя объекта)

Приложение А.4

Директор МА ДОУ
Абатского района
детский сад «Сибирячок»
_____ Глущенко Е.В.
«09» марта 2016 год

АКТ ОБСЛЕДОВАНИЯ
объекта социальной инфраструктуры
К ПАСПОРТУ ДОСТУПНОСТИ ОСИ

Абатский муниципальный район «09» марта 2016 г.
Наименование территориального образования субъекта Российской Федерации

1. Общие сведения об объекте

1.1. Вид (наименование) объекта **Муниципальное автномное дошкольное образовательное учреждение Абатского района детский сад «Сибирячок», корпус №1**
1.2. Адрес объекта **627540 Тюменская область, Абатский район, с. Абатское, ул.Ленина, 35**
1.3. Сведения о размещении объекта:
-отдельно стоящее здание **2 (два)** этажа, **1039** кв. м,
-часть здания _____-_____ этажей (или на ____-_____ этаже), ____-_____ кв. м,
-наличие прилегающего земельного участка (**да,** нет), **5126** кв. м
1.4. Год постройки здания **1969**, последнего капитального ремонта **2012 г.**
1.5. Дата предстоящих плановых ремонтных работ: текущего - **2016, 2017, 2018, 2019**
капитального ___-_____

сведения об организации, расположенной на объекте

1.6. Название организации (учреждения) (полное юридическое наименование - согласно Уставу, краткое наименование) **Муниципальное автономное дошкольное образовательное учреждение Абатского района детский сад «Сибирячок» (МА ДОУ АР д/с «Сибирячок»)**
1.7. Юридический адрес организации (учреждения), телефон, e-mail **627540 Тюменская область, Абатский район, с. Абатское, ул. Ленина, 35, тел. (8345) 41-1-73, e-mail:dssib@ro.ru.**

2. Характеристика деятельности организации на объекте

Дополнительная информация **Реализация общеобразовательной программы, обучение и воспитание детей дошкольного возраста**

3. Состояние доступности объекта

3.1. Путь следования к объекту пассажирским транспортом (описать маршрут движения с использованием пассажирского транспорта) **автобус, остановка «Школа №1»,**
наличие адаптированного пассажирского транспорта к объекту **нет**
3.2. Путь к объекту от ближайшей остановки пассажирского транспорта:
3.2.1. Расстояние до объекта от остановки транспорта**700 метров**
3.2.2. Время движения (пешком) **10-15 минут**
3.2.3. Наличие выделенного от проезжей части пешеходного пути (да, нет) **да.**
3.2.4. Перекрестки: нерегулируемые; регулируемые, со звуковой сигнализацией, таймером; **не регулируемый**

3.2.5. Информация на пути следования к объекту: акустическая, тактильная, визуальная; **нет.**

3.2.6. Перепады высоты на пути (съезды с тротуара): есть, **нет**

Их обустройство для инвалидов на коляске: да, **нет**

3.3 Организация доступности объекта для инвалидов – форма обслуживания

N строки	Категория инвалидов (вид нарушения)	Вариант организации доступности объекта (формы обслуживания) *
1	Все категории инвалидов и маломобильных групп населения	«ДУ»
2	в том числе инвалиды:	
3	передвигающиеся на креслах-колясках	«ДУ»
4	с нарушениями опорно-двигательного аппарата	«ДУ»
5	с нарушениями зрения	«ДУ»
6	с нарушениями слуха	«ДУ»
7	с умственными нарушениями	«ДУ»

*- указывается один из вариантов ответа: "А" (доступность всех зон и помещений - универсальная); "Б" (специально выделенные для инвалидов участки и помещения); "ДУ" (дополнительная помощь сотрудника, услуги на дому, дистанционно); "ВНД" (не организована доступность)

3.4 Состояние доступности основных структурно-функциональных зон

№№ п/п	**Основные структурно-функциональные зоны**	**Состояние доступности, в том числе для основных категорий инвалидов****	**Приложение**	
			№ на плане	№ фото
1	Территория, прилегающая к зданию (участок)	**ДП-И (С, Г, У)** Вход на территорию закрывает калитка (ширина проёма 1,22 м.), имеющая в наличии доводчик и оборудована кнопкой домофона, находящейся на высоте 1,46 м. Пути движения по территории вдоль эксплуатируемых газонов и озеленённых площадок ограждены бордюрами, имеющими высоту 0,025 м. Покрытие путей движения асфальтовое, ровное, шероховатое, без зазоров, не создающее вибрацию при движении, не скользкое, при снежном покрытии пути движения покрываются песком. На пути движения отсутствуют лестницы, рядом и на территории не имеется автопарковок/	1-3, 5,7,8,9,10,	1-4
2	Вход (входы) в здание	**ДЧ-И** 1.Имеется входная площадка перед центральными входами с водоотводом (подъём площадки 0,07 м, размер 1,4 м * 2 м), перед	4.6,11	5-9,15,16

		входом, доступным для колясочников нет дополнительной площадки с водоотводом, над данной площадкой имеется навес. 2. Имеются входные пластиковые прозрачные двери (дверной проём 0,9 м), оборудованные доводчиками, подъём порога у центральных входов 0,025 м, у входа предназначенного для колясочников подъём порога 0,11 м. Двери с доводчиком шириной 0,9 м. имеющие символы, указывающие на доступность		
3	Путь (пути) движения внутри здания (в т.ч. пути эвакуации)	**ДЧ-И** 1.На первом этаже имеется коридор, ширина которого 1 м, ограниченного с двух сторон дверями с доводчиками, ширина которых составляет 0,9 м но при этом на пути следования отсутствуют: зона ожидания, вестибюль, галерея, балкон. 2.Имеются лестницы на второй этаж, под маршами лестниц высота составляет 1,5 м, через каждые 3,5 м длины марша, в том числе при изменении направления движения имеется горизонтальная площадка размером 1,2 м*2,35 м. Лестницы имеют ширину 2,4 м, глубина 0,24 м и высота 0,14 м ступеней. Ступени покрыты ровной шероховатой, не скользкой плиткой, отсутствуют пандусы, по продольным краям маршей лестниц на высоте 0,15 м, предусмотрены перила для предотвращения соскальзывания ног и тростей. Лестницы ограждены поручнями на высоте 0,45 м и 0,9 м, общая высота перил составляет 1,5 м. Поручни перил непрерывные по всей высоте лестниц, завершающие горизонтальные части поручней длиннее марша лестниц на 0,3 м и имеют не травмоопасные закругления.	17,17/11 8,21,32,1 9,24,26, 28,30.31	10-14, 17-20

4	Зона целевого назначения здания (целевого посещения объекта)	**ДП-В** 1.Кабинет логопеда имеет размеры 2,5 м*3 м, достаточные для индивидуальной работы, дверной проём 0,9 м, высота порога 0,025 м 2.Все занятия проводятся в групповых помещениях, которые имеют размеры достаточные для нахождения в них инвалида и сопровождающего 3.Зал имеет размеры достаточные для выделения специальных мест для всех категорий инвалидов, дверные проёмы 1м.		21,22,23
5	Санитарно-гигиенические помещения	**ДЧ-И** 1.В общедоступном туалете нет возможности присутствия разницы полов сопровождающего и инвалида. В групповых туалетных комнатах имеется возможность для нахождения сопровождающего и инвалида. Имеются отдельные кабинки со 2 младшей группы по старшую (размеры 1м*0,7 м). Ширина дверного проёма 0,9 м. Во всех туалетных комнатах отсутствуют откидные опорные поручни, штанги, поворотные или откидные сидения. Унитаз в общем туалете находится на расстоянии 0,4 м от поля, в групповых туалетных комнатах -0,34 м, унитазы не имеют опоры для спины. Дверные ручки находятся на расстоянии 0,97 м, краны для взрослых 0,95, для детей – 0,65 м. выключатели расположены на высоте от 1,12 до 1,7 от уровня пола. Дверные ручки имеют удобную форму, позваляющую инвалиду управлять ими одной рукой и не требующую применения слишком больших усилий или значительных поворотов в запястье. Не все ручки расположены на расстоянии 0,6 м от стены.	19,25,27	24-28
6	Система информации и связи (на всех зонах)	**ДЧ-И** 1.Отсутствуют символы доступности: в местах общего пользования (туалетные комнаты), зона безопасности, проходы, где не все проходы являются доступными 2.Указатели направления, указывающие путь к ближайшему доступному элементу: недоступные	33,34	29-36

		входы в здание, выходы и лестницы, не являющиеся путями эвакуации для инвалидов. Информация должна располагаться на высоте не менее 1,5 м и не более 4,5 м от пола 2.Отсутствие двусторонней связи с туалетом, зоной безопасности, где инвалид может оказаться один. Система должна быть снабжена звуковым аварийными устройством 3. Отсутствуют знаки с тактильной информацией		
7	Пути движения к объекту (от остановки транспорта)	От остановки «Абатская школа №1» пешеходный переход через дорогу ограниченный с двух сторон барьерами на дороге, ширина пешеходного пути 3 м далее движение по пешеходной дорожке, не имеющей наклона с твёрдым покрытием, шероховатым и без зазоров, не создающим вибрацию при движении, сохраняющим крепкое сцепление подошвы обуви, опор вспомогательных средств хождения, колёс кресла – коляски при сырости и снеге		37-40

****** Указывается: **ДП-В** - доступно полностью всем; **ДП-И** (К, О, С, Г, У) – доступно полностью избирательно (указать категории инвалидов); **ДЧ-В** - доступно частично всем; **ДЧ-И** (К, О, С, Г, У) – доступно частично избирательно (указать категории инвалидов); **ДУ** - доступно условно, **ВНД** - недоступно

3.5. ИТОГОВОЕ ЗАКЛЮЧЕНИЕ о состоянии доступности ОСИ: ***Территория, прилегающая к зданию доступна для всех категорий инвалидов, кроме колясочников (необходимо помощь при открывании калитки, т.к. калитка снащена домофоном), вход в здание возможен для всех, в том числе инвалидам – колясочникам, т.к. ширина проёма достаточна для этого (необходимо установить переносные пандусы). В полной доступности пути движения по зданию, включая пути эвакуации, для всех, кроме инвалидов-колясочников, так как отсутствие пандусов, делает это невозможным. Зоны целевого назначения, в данном случае это групповые помещения, музыкальные и физкультурные залы находятся в полной доступности для инвалидов с нарушениями опорно-двигательного аппарата, с нарушениями слуха, зрения и умственными нарушениями. Санитарно-гигиенические помещения, система информации и связи доступны для всех категорий инвалидов, кроме тех, которые передвигаются на креслах-каталках. Таким образом, 100% доступности всех зон и помещений для всех категорий инвалидов нет.***

4. Управленческое решение (проект)

4.1. Рекомендации по адаптации основных структурных элементов объекта:

№ № п \п	**Основные структурно-функциональные зоны объекта**	**Рекомендации по адаптации объекта (вид работы)***
1	Территория, прилегающая к зданию (участок)	Альтернативная форма обслуживания Текущий ремонт

2	Вход (входы) в здание	Текущий ремонт
3	Путь (пути) движения внутри здания (в т.ч. пути эвакуации)	Альтернативная форма обслуживания Текущий ремонт
4	Зона целевого назначения здания (целевого посещения объекта)	Не нуждаются
5	Санитарно-гигиенические помещения	Альтернативная форма обслуживания Текущий ремонт
6	Система информации на объекте (на всех зонах)	Альтернативная форма обслуживания Текущий ремонт
7	Пути движения к объекту (от остановки транспорта)	Не нуждается
8	**Все зоны и участки**	Текущий ремонт

*- указывается один из вариантов (видов работ): не нуждается; ремонт (текущий, капитальный); индивидуальное решение с ТСР; технические решения невозможны – организация альтернативной формы обслуживания

4.2. Период проведения работ **2016 — 01.01. 2020 гг** в рамках исполнения **плана адаптации объекта**

4.3. Ожидаемый результат (по состоянию доступности) после выполнения работ по адаптации — **Доступно полностью всем**

4.4. Для принятия решения **требуется согласование с отделом образования администрации Абатского муниципального района**

Имеется заключение уполномоченной организации о состоянии доступности объекта, прилагается

__**нет**_____

наименование документа и выдавшей его организации, дата

4.4.1. согласование на Комиссии _____

_____

(наименование Комиссии по координации деятельности в сфере обеспечения доступной среды жизнедеятельности для инвалидов и других МГН)

4.4.2. согласование работ с надзорными органами (*в сфере проектирования и строительства, архитектуры, охраны памятников, другое - указать)*

_____

_____

4.4.3. техническая экспертиза; разработка проектно-сметной документации;

4.4.4. согласование с вышестоящей организацией (собственником объекта);

4.4.5. согласование с общественными организациями инвалидов

_____;

4.4.6. другое _____.

Имеется заключение уполномоченной организации о состоянии доступности объекта (*наименование документа и выдавшей его организации, дата*), прилагается

_____

_____

4.7. Информация может быть размещена (обновлена) на Карте доступности субъекта Российской Федерации___**elochka.abatskobr.ru** _____

(наименование сайта, портала)

5. Особые отметки

ПРИЛОЖЕНИЯ:

Результаты обследования:
1. Территории, прилегающей к объекту на ____3_____ л.
2. Входа (входов) в здание на _____4_____ л.
3. Путей движения в здании на _____4_____ л.
4. Зоны целевого назначения объекта на _____2____ л.
5. Санитарно-гигиенических помещений на _____4____ л.
6. Системы информации (и связи) на объекте на _____5_____ л.

Результаты фотофиксации на объекте _____ на _____8____ л.
Поэтажные планы, паспорт БТИ _____ на _____2_____ л.
Другое (в том числе дополнительная информация о путях движения к объекту)_____
_____
_____
_____

Руководитель рабочей группы директор Глущенко Е.В___ _____
(Должность, Ф.И.О.) (Подпись)

Члены рабочей группы
Заведующий хозяйством Огрызкова И.А. _____
(Должность, Ф.И.О.) (Подпись)
Инструктор по физической культуре Жило О.Н. _____
(Должность, Ф.И.О.) (Подпись)
Председатель первичной профсоюзной организации Иванова Е.Н. _____
(Должность, Ф.И.О.) (Подпись)
В том числе:

представители общественных
организаций инвалидов Председатель РОИ Усова И.А. _____
(Должность, Ф.И.О.) (Подпись)
_____ _____
(Должность, Ф.И.О.) (Подпись)

представители организации,
расположенной на объект_____ _____
(Должность, Ф.И.О.) (Подпись)
_____ _____
(Должность, Ф.И.О.) (Подпись)

Управленческое решение согласовано «____» _____ 20_____ г.
(протокол №_____) комиссией
(название)_____

Приложение 1
к Акту обследования ОСИ к паспорту
доступности ОСИ
от «04» марта 2016 г.

I Результаты обследования:
1. Территории, прилегающей к зданию (участка)
Муниципальное автономное дошкольное образовательное учреждение Абатского района детский сад «Сибирячок», 627540 Россия, Тюменская область, Абатский район, с. Абатское, ул Ленина, 35
Наименование объекта, адрес

№ п/п	**Наименование функционально-планировочного элемента**	Наличие элемента			**Выявленные нарушения и замечания**		**Работы по адаптации объектов**	
		есть/ нет	№ на плане	№ фото	Содержание	Значимо для инвалида (катего-рия)	Содержание	Виды работ
1.1	Вход (входы) на территорию	есть	1,2	1-4	Вход на территорию закрывает калитка (ширина проёма 1,22 м.), имеющая в наличии доводчик и оборудована кнопкой домофона, находящейся на высоте 1,46 м	**К,О,С,Г,У**	Установка кнопки домофона на высоте 0,9 м. Техническое решение невозможно	Альтернативная форма
1.2	Путь (пути) движения на территории	есть	3.5,7, 8,9 ,10	6,7 ,8	Замечаний не выявлено	**К,О,С,Г,У**	Не нуждается	
1.3	Лестница (наружная)	нет						
1.4	Пандус (наружный)	нет	5	4,6 ,11 ,32 ,31	Подъём порога более 0,02 м	**К,О**	Установка переносного пандуса	Текущий ремонт
1.5	Автостоянка и парковка	нет						
	ОБЩИЕ требования к зоне		1-3,5 ,7-10	1-4,6 -8,3 1,3 2	Вход на территорию закрывает калитка (ширина проёма 1,22 м.), имеющая в наличии доводчик и оборудована кнопкой	**К,О,С,Г,У**	1.Установка кнопки домофона на высоте 0,9 м. - техническое решение невозможно 2.Установка переносного пандуса	Альтернативная форма

					домофона, находящейся на высоте 1,46 м			

II Заключение по зоне:

Наименование структурно-функциональной зоны	**Состояние доступности*** (к пункту 3.4 Акта обследования ОСИ)	Приложение		**Рекомендации по адаптации** (вид работы)** к пункту 4.1 Акта обследования ОСИ
		№ на плане	№ фото	
Территории, прилегающей к зданию	**ДП-И (С, Г, У)** Вход на территорию закрывает калитка (ширина проёма 1,22 м.), имеющая в наличии доводчик и оборудована кнопкой домофона, находящейся на высоте 1,46 м. Пути движения по территории вдоль эксплуатируемых газонов и озеленённых площадок ограждены бордюрами, имеющими высоту 0,025 м. Покрытие путей движения асфальтовое, ровное, шероховатое, без зазоров, не создающее вибрацию при движении, не скользкое, при снежном покрытии пути движения покрываются песком. На пути движения отсутствуют лестницы, рядом и на территории не имеется автопарковок	1-3,5,7-10	1-4,6-8,11,31.32	Альтернативная форма обслуживания Текущий ремонт

* указывается: **ДП-В** - доступно полностью всем; **ДП-И** (К, О, С, Г, У) – доступно полностью избирательно (указать категории инвалидов); **ДЧ-В** - доступно частично всем;

ДЧ-И (К, О, С, Г, У) – доступно частично избирательно (указать категории инвалидов); **ДУ** - доступно условно, **ВНД** - недоступно
**указывается один из вариантов: не нуждается; ремонт (текущий, капитальный); индивидуальное решение с ТСР; технические решения невозможны – организация альтернативной формы обслуживания

Комментарий к заключению: выявленные недостатки невозможно устранить, так как детский сад работает после капитального ремонта и реконструкция не возможна, кроме установки переносного пандуса

Приложение 2
к Акту обследования ОСИ к паспорту
доступности ОСИ
№ 1 от «04» марта 2016 г.

I Результаты обследования:
2. Входа (входов) в здание
Муниципальное автономное дошкольное образовательное учреждение Абатского района детский сад «Сибирячок», 627540 Россия, Тюменская область, Абатский район, с. Абатское, ул Ленина, 35
Наименование объекта, адрес

№ п/п	Наименование функционально-планировочного элемента	Наличие элемента			Выявленные нарушения и замечания		Работы по адаптации объектов	
		есть/ нет	№ на плане	№ фото	Содержание	Значимо для инвалида (категория)	Содержа-ние	Виды работ
2.1	Лестница (наружная)	нет						
2.2	Пандус (наружный)	нет	5	4,6 ,11 ,32 ,31				
2.3	Входная площадка (перед дверью)	есть	4,1 1	5,9	Подъём площадки перед центральными входами 0,07 м, размер 1,4 м * 2 м, перед входом, доступным для колясочников нет дополнительной площадки с водоотводом, над данной площадкой имеется навес	**К,О,Г, У**	Установка переносного пандуса Установка площадки перед входом, предназначенным для колясочников с водоотводом	Ремонт текущий
2.4	Дверь (входная)	есть	4,1 1	5,9	Подъём порога у центральных входов 0,025 м, у входа предназначенного для колясочников подъём порога 0,11 м.	**К,О, С, Г, У**	Для входа предназначенного для колясочников необходима установка переносного пандуса	Ремонт текущий
2.5	Тамбур	есть	15, 16 10, 11	15, 16 17/ 1	В тамбурах центральных входов имеются лестничные марши, состоящие из двух ступенек, ширина которых	**О, С, Г, У**	1.Установка поручней 2.Установка пандуса – техническое решение не возможно	Ремонт текущий

					составляет 2,4 м Отсутствуют поручни и пандусы Тамбур входа для колясочников имеет следующие размеры: ширина 1,5 м, глубина 1,75 м.			
	ОБЩИЕ требования к зоне		4, 5, 10, 11, 15, 16.	4-5,9,11.15-17/1,3 1.3 3	1.Подъём площадки перед центральными входами 0,07 м, размер 1,4 м * 2 м, перед входом, доступным для колясочников нет дополнительной площадки с водоотводом, над данной площадкой имеется навес. 2.Подъём порога у центральных входов 0,025 м, у входа предназначенного для колясочников подъём порога 0,11 м. В тамбурах центральных входов имеются лестничные марши, состоящие из двух ступенек, ширина которых составляет 2,4 м Отсутствуют поручни и пандусы 3.Тамбур входа для колясочников имеет следующие размеры: ширина 1,5 м, глубина 1,75 м.	**К,О, С, Г, У**	1.Установка переносного пандуса у входа, предназначенного для колясочников. 2.Установка площадки перед входом, предназначенным для колясочников с водоотводом. 3.Установка поручней в тамбурах центральных входов.	Текущий ремонт

II Заключение по зоне:

Наименование структурно-функциональной зоны	**Состояние доступности*** (к пункту 3.4 Акта обследования ОСИ)	Приложение		**Рекомендации по адаптации** (вид работы)** к пункту 4.1 Акта обследования ОСИ
		№ на плане	№ фото	
Входа (входов) в здание	**ДЧ-И** 1.Имеется входная площадка перед центральными входами с водоотводом (подъём площадки 0,07 м, размер 1,4 м * 2 м), перед входом, доступным для колясочников нет дополнительной площадки с водоотводом, над данной площадкой имеется навес. 2. Имеются входные пластиковые прозрачные двери (дверной проём 0,9 м), оборудованные доводчиками, подъём порога у центральных входов 0,025 м, у входа предназначенного для колясочников подъём порога 0,11 м. Двери с доводчиком шириной 0,9 м. имеющие символы, указывающие на доступность 3. В тамбурах центральных входов имеются лестничные марши, состоящие из двух ступенек, ширина которых составляет 2,4 м Отсутствуют поручни и пандусы Тамбур входа для колясочников имеет следующие	4,11 4,11 15,16, 10,11	5,9 5,9 15,16 17/1	Текущий ремонт

	размеры: ширина 1,50 м, глубина 1,75 м.			

* указывается: **ДП-В** - доступно полностью всем; **ДП-И** (К, О, С, Г, У) – доступно полностью избирательно (указать категории инвалидов); **ДЧ-В** - доступно частично всем; **ДЧ-И** (К, О, С, Г, У) – доступно частично избирательно (указать категории инвалидов); **ДУ** - доступно условно, **ВНД** - недоступно

**указывается один из вариантов: не нуждается; ремонт (текущий, капитальный); индивидуальное решение с ТСР; технические решения невозможны – организация альтернативной формы обслуживания

Комментарий к заключению: выявленные недостатки будут устранены по мере финансирования

Приложение 3
к Акту обследования ОСИ к паспорту
доступности ОСИ
от «04» марта 2016 г.

I Результаты обследования:

Муниципальное автономное дошкольное образовательное учреждение Абатского района детский сад «Сибирячок», 627540 Россия, Тюменская область, Абатский район, с. Абатское, ул Ленина, 35

Наименование объекта, адрес

№ п/п	Наименование функционально-планировочного элемента	Наличие элемента			Выявленные нарушения и замечания		Работы по адаптации объектов	
		есть/ нет	№ на плане	№ фото	Содержание	Значимо для инвалида (катего-рия)	Содержание	Виды работ
3.1	Коридор (вестибюль, зона ожидания, галерея, балкон)	Есть	15, 16, 17/ 1	10,11, 15,16	Отсутствуют зона ожидания, вестибюль, галерея, балкон	**К,О**	Выделение зоны ожидания-техническое решение невозможно	Альтернативная форма обслуживания
3.2	Лестница (внутри здания)	есть	33, 34	17,18	Имеются 2 лестницы на второй этаж, под маршем каждой лестницы высота составляет 1,5 м Отсутствует обозначение первой и последней ступеней лестниц предупредительными полосами, выделенными жёлтым цветом	**О, С, У**	Установка пандуса, барьеров под лестничными маршами – техническое решение невозможно. Обозначение первой и последней ступени лестниц предупредительными полосами, выделенным и жёлтым цветом	Альтернативная форма обслуживания Текущий ремонт
3.3	Пандус (внутри здания)	нет						
3.4	Лифт пассажирский (или подъемник)	нет						
3.5	Дверь	нет						
3.6	Пути эвакуации (в т.ч. зоны безопасности)	есть	31, 32	19,20	Отсутствуют пандусы перед дверями, предназначенными для	**К,О, С, Г,У**	Установка переносных пандусов на первом этаже; на	Альтернативная форма обслу

					эвакуации, отсутствуют пандусы при спуске со второго этажа В зоне безопасности оконные проёмы не имеют противопожарных окон.		втором этаже установка пандусов, установка противопожарных окон – техническое решение не возможно	живания Текущий ремонт
	ОБЩИЕ требования к зоне		15, 16, 17/1, 31, 32	10,11, 15-20	1.Отсутствуют зона ожидания, вестибюль, галерея, балкон. 2.Под маршем лестницы высота составляет 1,5 м. 3.Отсутствует обозначение первой и последней ступени лестниц предупредительными полосами, выделенными жёлтым цветом. 4. В зоне безопасности оконные проёмы не имеют противопожарных окон.	**К,О, С, Г,У**	1.Выделение зоны ожидания - техническое решение невозможно 2.Установка пандусов на лестницах, барьеров под лестничными маршами – техническое решение невозможно 3.Обозначение первой и последней ступени лестницы предупредительными полосами, выделенными жёлтым цветом 4.Установка противопожарных окон- техническое решение возможна	Альтернативная форма обслуживания Текущий ремонт

II Заключение по зоне:

Наименование структурно-функциональной зоны	**Состояние доступности*** (к пункту 3.4 Акта обследования ОСИ)	Приложение		**Рекомендации по адаптации** (вид работы)** к пункту 4.1 Акта обследования ОСИ
		№ на плане	№ фото	

Пути (путей) движения внутри здания (в т.ч. путей эвакуации	**ДЧ-И** 1.На первом этаже имеется коридор, ширина которого 1 м, ограниченного с двух сторон дверями с доводчиками, ширина которых составляет 0,9 м но при этом на пути следования отсутствуют: зона ожидания, вестибюль, галерея, балкон. 2.Имеются лестницы на второй этаж, под маршами лестниц высота составляет 1,5 м, через каждые 3,5 м длины марша, в том числе при изменении направления движения имеется горизонтальная площадка размером 1,2 м*2,35 м. Лестницы имеют ширину 2,4 м, глубина 0,24 м и высота 0,14 м ступеней. Ступени покрыты ровной шероховатой, не скользкой плиткой, отсутствуют пандусы, по продольным краям маршей лестниц на высоте 0,15 м, предусмотрены перила для предотвращения соскальзывания ног и тростей. Лестницы ограждены поручнями на высоте 0,45 м и 0,9 м, общая высота перил составляет 1,5 м. Поручни перил непрерывные по всей высоте лестниц, завершающие горизонтальные части поручней длиннее марша лестниц на 0,3 м и имеют не травмоопасные закругления. Используемые поручни округлого сечения диаметром 0,04 м 3.Отсутствую пандусы и лифты для подъёма на второй этаж 4.Ширина участков эвакуационных путей:	15,16,17/1, 31,32	10,11,15-20	Альтернативная форма обслуживания Текущий ремонт

	дверей-0,9 коридоров 1,2 м., лестницы, служащие путём эвакуации со второго этажа имеют выход на территорию, прилегающую к зданию. Для обеспечения безопасности имеются зоны безопасности (музыкально – спортивный зал, ограждённый с обеих сторон противопожарными дверями), но при этом оконные проёмы заполнены не противопожарными окнами. Размеры зала достаточна для нахождения в нём всех инвалидов и сопровождающих их			

* указывается: **ДП-В** - доступно полностью всем; **ДП-И** (К, О, С, Г, У) – доступно полностью избирательно (указать категории инвалидов); **ДЧ-В** - доступно частично всем; **ДЧ-И** (К, О, С, Г, У) – доступно частично избирательно (указать категории инвалидов); **ДУ** - доступно условно, **ВНД** - недоступно

**указывается один из вариантов: не нуждается; ремонт (текущий, капитальный); индивидуальное решение с ТСР; технические решения невозможны – организация альтернативной формы обслуживания

Комментарий к заключению: выявленные недостатки устранить невозможно, так как детский сад работает после капитального ремонта, кроме обозначения первой и последней ступеней лестниц предупредительными полосами, выделенными жёлтым цветом и установки переносных пандусов.

Приложение 4(I)
к Акту обследования ОСИ к паспорту
доступности ОСИ
от «09» марта 2016 г.

I Результаты обследования:
4. Зоны целевого назначения здания (целевого посещения объекта)
Вариант I – зона обслуживания инвалидов
Муниципальное автономное дошкольное образовательное учреждение Абатского района детский сад «Сибирячок», 627540 Россия, Тюменская область, Абатский район, с. Абатское, ул Ленина, 35
Наименование объекта, адрес

№ п/п	Наименование функционально-планировочного элемента	Наличие элемента			Выявленные нарушения и замечания		Работы по адаптации объектов	
		есть/ нет	№ на плане	№ фото	Содержание	Значимо для инвалида (категория)	Содержа-ние	Виды работ
4.1	Кабинетная форма обслуживания	есть	35	21, 22	Замечаний не выявлено	**К,О, С, Г,У**	Не нуждается	
4.2	Зальная форма обслуживания	есть	36	23	Замечаний не выявлено	**К,О, С, Г,У**	Не нуждается	
4.3	Прилавочная форма обслуживания	нет						
4.4	Форма обслуживания с перемещением по маршруту	нет						
4.5	Кабина индивидуального обслуживания	нет						
	ОБЩИЕ требования к зоне		35, 36	21, 22, 23	Замечаний не выявлено	**К,О, С, Г,У**	Не нуждается	

II Заключение по зоне:

Наименование структурно-функциональной зоны	**Состояние доступности*** (к пункту 3.4 Акта обследования ОСИ)	Приложение		**Рекомендации по адаптации** (вид работы)** к пункту 4.1 Акта обследования ОСИ
		№ на плане	№ фото	
Зоны целевого назначения здания (целевого посещения объекта	**ДП-В** 1.Кабинет логопеда имеет размеры 2,5 м*3 м, достаточные для индивидуальной работы, дверной проём 0,9 м, высота порога 0,025 м 2.Все занятия	35.36	21,22,23	Не нуждается

	проводятся в групповых помещениях, которые имеют размеры достаточные для нахождения в них инвалида и сопровождающего 3.Зал имеет размеры достаточные для выделения специальных мест для всех категорий инвалидов, дверные проёмы 1м.			

* указывается: **ДП-В** - доступно полностью всем; **ДП-И** (К, О, С, Г, У) – доступно полностью избирательно (указать категории инвалидов); **ДЧ-В** - доступно частично всем; **ДЧ-И** (К, О, С, Г, У) – доступно частично избирательно (указать категории инвалидов); **ДУ** - доступно условно, **ВНД** - недоступно

**указывается один из вариантов: не нуждается; ремонт (текущий, капитальный); индивидуальное решение с ТСР; технические решения невозможны – организация альтернативной формы обслуживания

Комментарий к заключению:_____

Приложение 4 (II)
к Акту обследования ОСИ к паспорту
доступности ОСИ
от «___» _____ 20___ г.

I Результаты обследования:

4. Зоны целевого назначения здания (целевого посещения объекта)
Вариант II – места приложения труда

Наименование функционально-планировочного элемента	Наличие элемента			**Выявленные нарушения и замечания**		**Работы по адаптации объектов**	
	есть/ нет	№ на плане	№ фото	Содержание	Значимо для инвалида (категория)	Содержа-ние	Виды работ
Место приложения труда							

II Заключение по зоне:

Наименование структурно-функциональной зоны	**Состояние доступности*** (к пункту 3.4 Акта обследования ОСИ)	Приложение		**Рекомендации по адаптации** (вид работы)** к пункту 4.1 Акта обследования ОСИ
		№ на плане	№ фото	

* указывается: **ДП-В** - доступно полностью всем; **ДП-И** (К, О, С, Г, У) – доступно полностью избирательно (указать категории инвалидов); **ДЧ-В** - доступно частично всем; **ДЧ-И** (К, О, С, Г, У) – доступно частично избирательно (указать категории инвалидов); **ДУ** - доступно условно, **ВНД** - недоступно
**указывается один из вариантов: не нуждается; ремонт (текущий, капитальный); индивидуальное решение с ТСР; технические решения невозможны – организация альтернативной формы обслуживания

Комментарий
к заключению:_____

Приложение 4(III)
к Акту обследования ОСИ к паспорту
доступности ОСИ
от «___» _____ 20_ __ г.

I Результаты обследования:

4. Зоны целевого назначения здания (целевого посещения объекта)
Вариант III – жилые помещения

Наименование функционально-планировочного элемента	Наличие элемента			**Выявленные нарушения и замечания**		**Работы по адаптации объектов**	
	есть/ нет	№ на плане	№ фото	Содержание	Значимо для инвалида (категория)	Содержание	Виды работ
Жилые помещения							

II Заключение по зоне:

Наименование структурно-функциональной зоны	**Состояние доступности*** (к пункту 3.4 Акта обследования ОСИ)	Приложение		**Рекомендации по адаптации** (вид работы)** к пункту 4.1 Акта обследования ОСИ
		№ на плане	№ фото	

* указывается: **ДП-В** - доступно полностью всем; **ДП-И** (К, О, С, Г, У) – доступно полностью избирательно (указать категории инвалидов); **ДЧ-В** - доступно частично всем; **ДЧ-И** (К, О, С, Г, У) – доступно частично избирательно (указать категории инвалидов); **ДУ** - доступно условно, **ВНД** - недоступно

**указывается один из вариантов: не нуждается; ремонт (текущий, капитальный); индивидуальное решение с ТСР; технические решения невозможны – организация альтернативной формы обслуживания

Комментарий к заключению:_____

Приложение 5
к Акту обследования ОСИ к паспорту
доступности ОСИ
от «09» марта2016 г.

I Результаты обследования:
5. Санитарно-гигиенических помещений
Муниципальное автономное дошкольное образовательное учреждение Абатского района детский сад «Сибирячок», 627540 Россия, Тюменская область, Абатский район, с. Абатское, ул Ленина, 35
Наименование объекта, адрес

№ п/п	Наименование функционально-планировочного элемента	Наличие элемента			Выявленные нарушения и замечания		Работы по адаптации объектов	
		есть/ нет	№ на плане	№ фото	Содержание	Значимо для инвалида (категория)	Содержание	Виды работ
5.1	Туалетная комната	есть	19, 27, 25	24-28	1. **В универсальной туалетной комнате** имеется возможность нахождения одного человека, отсутствуют откидные опорные поручни, штаги, поворотные или откидные сиденья, размеры комнаты – 1,4 м*2,5 м, унитаз не имеет опоры для спины, отсутствуют крючки для одежды, костылей и других принадлежностей. Выключатели расположены на высоте 1,6 м. **В туалетных комнатах групповых помещений** отсутствуют откидные	**К,О**	1.Необходимость проектирования входа с учётом разницы полов-техническое решение не возможно. 2.Установка откидных опорных поручней, штаг, поворотного или откидного сиденья 2.Увеличение размеров комнаты – техническое решение не возможно 3.Приобретение и установка накладки на унитаз с опорой для спины и ручками. 4.Установка крючков для одежды, костылей и других принадлежностей 5.Перенос выключателей на высоту 0,8 м – техническое решение не возможно	Альтернативная форма обслуживания Текущий ремонт

					опорные поручни, штаги, поворотные или откидные сиденья, размеры кабинки 1 м* 0,71м			
5.2	Душевая/ ванная комната	нет						
5.3	Бытовая комната (гардеробная)	нет						
	ОБЩИЕ требования к зоне		19, 25, 27	24-28	**В универсальной туалетной комнате** имеется возможность нахождения одного человека, отсутствуют откидные опорные поручни, штаги, поворотные или откидные сиденья, размеры комнаты – 1,4 м*2,5 м, не имеет опоры для спины, отсутствуют крючки для одежды, костылей и других принадлежностей. Выключатели расположены на высоте 1,6 м. **В туалетных комнатах групповых помещений** отсутствуют откидные опорные поручни, штаги,	**К,О**	1.Необходимость проектирования входа с учётом разницы полов-техническое решение не возможно. 2.Установка откидных опорных поручней, штаг, поворотного или откидного сиденья – техническое решение не возможно 3.Увеличение размеров комнаты – техническое решение не возможно 4.Приобретение и установка накладки на унитаз с опорой для спины и ручками. 5.Установка крючков для одежды, костылей и других принадлежностей 6.Перенос выключателей на высоту 0,8 м – техническое решение не	Альтернативная форма обслуживания Текущий ремонт

					поворотные или откидные сиденья, размеры кабинки 1 м* 0,71м		возможно	

II Заключение по зоне:

Наименование структурно-функциональной зоны	**Состояние доступности*** (к пункту 3.4 Акта обследования ОСИ)	Приложение		**Рекомендации по адаптации** (вид работы)** к пункту 4.1 Акта обследования ОСИ
		№ на плане	№ фото	
Санитарно-гигиенических помещений	**ДЧ-И** 1.В общедоступном туалете нет возможности присутствия разницы полов сопровождающего и инвалида. В групповых туалетных комнатах имеется возможность для нахождения сопровождающего и инвалида. Имеются отдельные кабинки со 2 младшей группы по старшую (размеры 1м*0,7 м). Ширина дверного проёма 0,9 м. Во всех туалетных комнатах отсутствуют откидные опорные поручни, штанги, поворотные или откидные сидения. Унитаз в общем туалете находится на расстоянии 0,4 м от поля, в групповых туалетных комнатах -0,34 м, унитазы не имеют опоры для спины. Дверные ручки находятся на расстоянии 0,97 м, краны для взрослых 0,95, для детей – 0,65 м. выключатели расположены на высоте от 1,12 до 1,7 от уровня пола. Дверные ручки имеют удобную форму, позваляющую инвалиду управлять ими одной рукой и не требующую применения слишком больших усилий или значительных поворотов в запястье. Не все ручки расположены на расстоянии 0,6 м от стены.	19,25,27	24-28	Альтернативная форма обслуживания Текущий ремонт

* указывается: **ДП-В** - доступно полностью всем; **ДП-И** (К, О, С, Г, У) – доступно полностью избирательно (указать категории инвалидов); **ДЧ-В** - доступно частично всем; **ДЧ-И** (К, О, С, Г, У) – доступно частично избирательно (указать категории инвалидов); **ДУ** - доступно условно, **ВНД** - недоступно

**указывается один из вариантов: не нуждается; ремонт (текущий, капитальный); индивидуальное решение с ТСР; технические решения невозможны – организация альтернативной формы обслуживания

Комментарий к заключению: выявленные недостатки устранить невозможно, так как детский сад работает после капитального ремонта, кроме приобретения и установки накладки на унитаз с опорой для спины и ручками и установки крючков для одежды, костылей и других принадлежностей.

Приложение 6
к Акту обследования ОСИ к паспорту
доступности ОСИ
от «09» марта 2016 г.

I Результаты обследования:
6. Системы информации на объекте
Муниципальное автономное дошкольное образовательное учреждение Абатского района детский сад «Сибирячок», 627540 Россия, Тюменская область, Абатский район, с. Абатское, ул Ленина, 35
Наименование объекта, адрес

№ п/п	Наименование функционально-планировочного элемента	Наличие элемента			Выявленные нарушения и замечания		Работы по адаптации объектов	
		есть/нет	№ на плане	№ фото	Содержание	Значимо для инвалида (катего-рия)	Содержание	Виды работ
6.1	Визуальные средства	есть		29-34	1.Отсутствуют символы доступности: в местах общего пользования (туалетные комнаты), зона безопасности, проходы, где не все проходы являются доступными 2.Указатели направления, указывающие путь к ближайшему доступному элементу: недоступные входы в здание, выходы и лестницы, не являющиеся путями эвакуации для инвалидов.	**К,О,С,Г, У**	1. Размещение символов доступности: в местах общего пользования (туалетные комнаты), зона безопасности, проходы, где не все проходы являются доступными 2.Размещение указателей направления, указывающих путь к ближайшему доступному элементу: недоступные входы в здание, выходы и лестницы, не являющиеся путями эвакуации для инвалидов. Размещение информации на высоте не	Текущий ремонт

					Информация должна располагаться на высоте не менее 1,5 м и не более 4,5 м от пола		менее 1,5 м и не более 4,5 м от пола	
6.2	Акустические средства	есть		35, 36	Отсутствие двусторонней связи с туалетом, зоной безопасности, где инвалид может оказаться один. Система должна быть снабжена звуковым аварийными устройством	**К,О,С,Г, У**	Установка системы двусторонней связи с туалетом, зоной безопасности звуковым аварийными устройством – техническое решение не возможно	Альтернативная форма обслуживания
6.3	Тактильные средства	нет			Отсутствуют знаки с тактильной информацией	**К,О, С, Г,У**	Установка знаков с тактильной информацией – техническое решение не возможно	Альтернативная форма обслуживания
	ОБЩИЕ требования к зоне			29-36	1.Отсутствуют символы доступности: в местах общего пользования (туалетные комнаты), зона безопасности, проходы, где не все проходы являются		1. Размещение символов доступности: в местах общего пользования (туалетные комнаты), зона безопасности, проходы, где не все проходы являются доступными 2.Размещени	Текущий ремонт

					доступным и 2.Указатели направления, указывающие путь к ближайшему доступному элементу: недоступные входы в здание, выходы и лестницы, не являющиеся путями эвакуации для инвалидов. Информация должна располагаться на высоте не менее 1,5 м и не более 4,5 м от пола Отсутствие двусторонней связи с туалетом, зоной безопасности, где инвалид может оказаться один. Система должна быть снабжена звуковым аварийным устройством 3.Отсутствуют знаки с тактильной информацией		е указателей направления, указывающих путь к ближайшему доступному элементу: недоступные входы в здание, выходы и лестницы, не являющиеся путями эвакуации для инвалидов. Размещение информации на высоте не менее 1,5 м и не более 4,5 м от пола. 3. Установка системы двусторонней связи с туалетом, зоной безопасности звуковым аварийными устройством – техническое решение не возможно 4. Установка знаков с тактильной информацией – техническое решение не возможно	Альтернативная форма обслуживания Текущий ремонт

II Заключение по зоне:

Наименование структурно-функциональной зоны	**Состояние доступности*** (к пункту 3.4 Акта обследования ОСИ)	Приложение		**Рекомендации по адаптации** (вид работы)** к пункту 4.1 Акта обследования ОСИ
		№ на плане	№ фото	
Системы информации на объекте	**ДЧ-И** 1.Отсутствуют символы доступности: в местах общего пользования (туалетные комнаты), зона безопасности, проходы, где не все проходы являются доступными 2.Указатели направления, указывающие путь к ближайшему доступному элементу: недоступные входы в здание, выходы и лестницы, не являющиеся путями эвакуации для инвалидов. Информация должна располагаться на высоте не менее 1,5 м и не более 4,5 м от пола 3.Отсутствие двусторонней связи с туалетом, зоной безопасности, где инвалид может оказаться один. Система должна быть снабжена звуковым аварийными устройством 4. Отсутствуют знаки с тактильной информацией		29-36	Альтернативная форма обслуживания

* указывается: **ДП-В** - доступно полностью всем; **ДП-И** (К, О, С, Г, У) – доступно полностью избирательно (указать категории инвалидов); **ДЧ-В** - доступно частично всем; **ДЧ-И** (К, О, С, Г, У) – доступно частично избирательно (указать категории инвалидов); **ДУ** - доступно условно, **ВНД** - недоступно

**указывается один из вариантов: не нуждается; ремонт (текущий, капитальный); индивидуальное решение с ТСР; технические решения невозможны – организация альтернативной формы обслуживания

Комментарий к заключению выявленные недостатки устранить невозможно, так как детский сад работает после капитального ремонта, кроме установки символов доступности: в местах общего пользования (туалетные комнаты), зона безопасности, проходы, где не все проходы являются доступными, установки указателей направления, указывающих путь к ближайшему доступному элементу: недоступные входы в здание, выходы и лестницы, не являющиеся путями эвакуации для инвалидов.

Приложение А.5

Адресная программа (план) адаптации объектов социальной инфраструктуры и обеспечения доступности услуг для инвалидов и других маломобильных групп населения на территории автономного дошкольного образовательного учреждения Абатского района детский сад «Сибирячок» на 2016-2020 гг.

№ п/п	Наименование объекта и название организации, расположенной на объекте	Адрес объекта	№ паспорта доступности объекта	Плановые работы		Ожидаемый результат (по состоянию доступности) ***	Финансирование		Ответственный исполнитель, соисполнители	Дата текущего контроля
				Содержание работ*	Вид** работ		Объем, тыс.руб.	Источник		
1	2	3	4	5	6	7	8	9	10	11
1	Муниципальное автономное дошкольное образовательное учреждение Абатского района детский сад «Сибирячок» (корпус №1)	627540, Россия, Тюменская область, Абатский район, с. Абатское, ул. Ленина, 35		1. Установка площадки с водоотводом перед входом, предназначенным для колясочников	ТР	**ДП-В**	10	Муниципальный бюджет	руководитель	3 кв. 2016г.
				2. Установка поручней в тамбурах центральных входов	ТР	**ДП-В**	20	Муниципальный бюджет	руководитель	3 кв. 2016г.
				3.Обозначение первой и последней ступеней лестниц и размещение символов доступности	ТР	**С**	5	Муниципальный бюджет	руководитель	3 кв. 2016г.

				, указателей направления для слабовидящих						
				4. Установка переносных пандусов	ТР	**К**	5	Муниципальный бюджет	руководитель	3 кв. 2017г.
				5.Приобретение и установка накладки на унитаз с опорой для спины и ручками.	ТР	**К,О**	30	Муниципальный бюджет	руководитель	3 кв. 2018г.
				6.Установка в туалетных комнатах крючков для одежды, костылей и других принадлежностей	ТР	**К,О**	5	Муниципальный бюджет	руководитель	3 кв. 2019г.
							75			

Примечание: структура (разделы) адресной программы (плана) формируются аналогично структуре Реестра ОСИ
* - указываются мероприятия в соответствии с управленческим решением – «Рекомендации по адаптации основных структурных элементов объекта» Паспорта ОСИ
** - указывается вид работы в соответствии с классификатором: ТР – текущий ремонт; ПСД – подготовка проектно-сметной документации; Стр – строительство; КР – капитальный ремонт; Рек – реконструкция; Орг – организация альтернативной формы обслуживания и другие организационные мероприятия
*** - указывается: ДП-В - доступен полностью всем; ДП-И (К, О, С, Г, У) - доступен полностью избирательно (указать, каким категориям инвалидов); ДЧ-В - доступен частично всем; ДЧ-И (К, О, С, Г, У) – доступен частично избирательно (указать категории инвалидов); ДУ - доступно условно (ДУ-В или ДУ-И)

Приложение А.6

ОТЧЕТ О ВЫПОЛНЕНИИ
адресной программы (плана) адаптации объектов социальной инфраструктуры
и обеспечения доступности услуг для инвалидов и других маломобильных групп населения
на территории МА ДОУ Абатского района детский сад «Сибирячок» корпус №1 за _____год

№ п/п	Наименование объекта и название организации, расположенной на объекте	Адрес объекта	№ паспорта доступности объекта	Выполненные работы		Оценка результата (по состоянию доступности) ***	Фактические затраты		Причины невыполнения	Заключение
				Содержание работ*	Оценка работ**		Объем, тыс.руб.	Оценка ****		
1	2	3	4	5	6	7	8	9	10	11
1	Муниципальное автономное дошкольное образовательное учреждение Абатского района детский сад «Сибирячок» (корпус №1)	627540, Россия, Тюменская область, Абатский район, с. Абатское, ул.Ленина, 35	1							

* - указываются фактически выполненные мероприятия на объекте
** - оценивается объем выполненной работы в сравнении с плановыми работами: полностью; частично; перенесено на следующий период; выполнено сверх плана
*** - указывается: ДП-В - доступен полностью всем; ДП-И (К, О, С, Г, У) - доступен полностью избирательно (указать, каким категориям инвалидов); ДЧ-В - доступен частично всем; ДЧ-И (К, О, С, Г, У) – доступен частично избирательно (указать категории инвалидов); ДУ - доступно условно (ДУ-В или ДУ-И)
**** - оценивается в сравнении с плановыми показателями: полностью, частично, не выделено, с дополнительным финансированием





Фото № 1, 2 «Главный вход»





Фото 3,4 «Вход со стороны переулка»



Фото 5 «Центральный вход»



Фото 6 «Пути движения к входу для инвалидов – колясочников»





Фото 7, 8 «Пути движения к входу для инвалидов – колясочников»



Фото 9 «Вход для инвалидов – колясочников»





Фото 10, 11 «Тамбур»





Фото 12, 13 «Пути движения от входа для малогабаритных групп



Фото 14 «Пути движения от входа для малогабаритных групп»





Фото 15, 16 «Центральные входы»





Фото 17, 18 Пути движения на 2 этаж





Фото 19, 20 «Пути эвакуации»



Фото 21 «Кабинетная форма обучения»



Фото 22 «Групповая форма обучения»



Фото 23 «Зальная форма обучения»





Фото 24, 25 «Туалетная комната»



Фото 26 «Туалетная комната»





Фото 27, 28 «Комната гигиены»

«Визуальная среда»

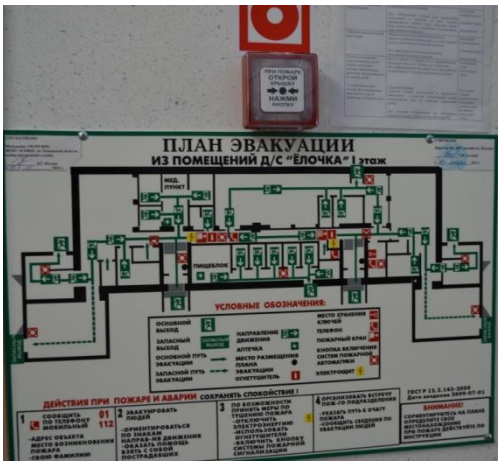



Фото 29,30, 31, 32







Фото 33, 34





Фото 35,36 «Акустическая среда»









Фото 37, 38,39,40